

**臺北市111學年度教育盃中等學校
11人制足球錦標賽
交通方式指引**

比賽地址：台北市濱江路373號(加油站)



迎風足球場

4.4 ★★★★★ 179 則評論
足球場



📍 10491 台北市中山區
所在地點：迎風河濱公園

🕒 24 小時營業

🌐 sports.gov.taipei

☎ 02 2570 2330

📍 3HF2+HR 中山區 台北市



文湖線捷運劍南站

公車505終點站/發車站
(飛航總站)

大直橋

黃線捷行天宮站

文湖線捷運中山國中站

若您從復興北路**往北**行經**自強地下隧道**
後請**右轉濱江街**

民族東路

台北, 台北市



街景 - 4月 2022



請靠右道行駛



Google

垃圾桶

復興北路地下道

台北, 台北市



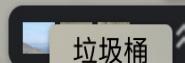
街景 - 1月 2022



此處等候右轉燈



Google



若您從大直橋**往南**
請您下橋後往前行駛並微靠右

大直橋

台北, 台北市



街景 - 3月 2022



Google



垃圾桶

迴轉道

台北, 台北市

Google

街景 - 3月 2022

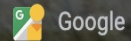


Google

Microsoft PowerPoin

迴轉道

台北, 台北市




街景 - 3月 2022

迴轉道



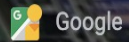
Google

垃圾桶



迴轉道

台北, 台北市



街景 - 3月 2022



Google

垃圾桶

濱江街



濱江街

台北, 台北市

Google

街景 - 3月 2022

目的處
為此涵洞



Google

圖像拍攝日期：3月 2022 © 2022 Google

台北, 台北市



Google

街景 - 12月 2018



請繼續往
前走

若有需要購物
此處有中油超商
也有廁所可以使用



Google

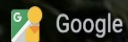


+

-

垃圾桶

台北, 台北市



街景 - 3月 2022

請繼續往
前走



Google

垃圾桶

台北, 台北市



Google

街景 - 3月 2022

出了涵洞看到的足球場
就是本次的比賽場地
迎風足球場A




垃圾桶

Google



台北, 台北市



街景 - 3月 2022



機車可以停這

流動廁所

汽車停車場



Google

垃圾桶

若您是要搭乘505公車來比賽場地

則會在加油站下車

要搭車離開則要去對面飛航服務總台上車

505

一、起迄點：撫遠街-景美

二、頭末班車時間：平常日：05:20~22:00 / 例假日：05:30~22:00

三、收費方式：一段票收費

四、發車間隔：

尖峰：12~15分 / 離峰：15~20分 (20:00後固定班次20:00/20:30/21:00/21:30/22:00)

例假日：固定班次(飛航服務總臺發車時間)

05:30/06:20/07:00/07:40/08:20/09:00/10:00/10:40/11:20/12:00/12:40/13:20

14:00/14:40/15:20/16:00/16:30/17:00/17:40/18:30/19:20/20:00/21:00/22:00



373 濱江街

台北, 台北市



街景 - 3月 2022

比賽場地往前方經過涵洞

超商

廁所

飛航服務台總站下車處

Google

垃圾桶

濱江街

台北, 台北市



街景 - 3月 2022

加油站

公車站上車處



Google